

Categoría: Trámites

Creado: Viernes, 24 Abril 2020 09:06 - Última actualización: Martes, 26 Mayo 2020 08:49

Escrito por Administrador

Visto: 127

~~El presente texto constituye un acercamiento a las principales características sociodemográficas, de la población del municipio Güira de Melena~~

## Distribución espacial

Güira de Melena es un municipio de la provincia de Artemisa, Los límites del Municipio están al Norte con el Municipio San Antonio de los Baños; al Sur con el Golfo de Batabanó y el Mar Caribe; al Este con el Municipio Quivicán de la Provincia Mayabeque y al Oeste con el Municipio Alquizar.



**Fig1. Ubicación del municipio Güira de Melena**

Güira de Melena se encuentra en el extremo sudeste de la Provincia Artemisa en la República de Cuba, con una extensión superficial de 197,91 km<sup>2</sup>, a sus habitantes se les conoce con el gentilicio de güireños.

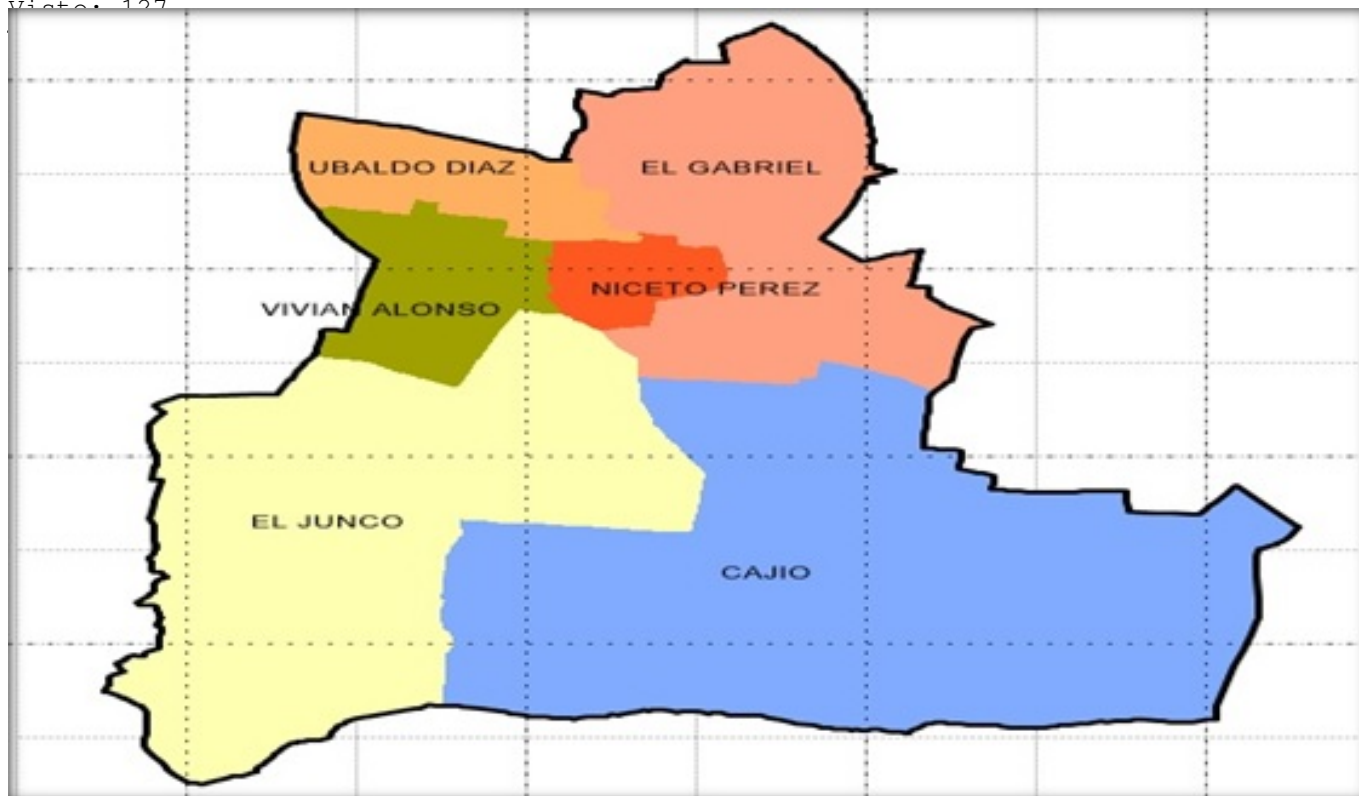
Los Asentamientos Humanos se distribuyen por zona y categorías por ejemplo; al Norte y centro del Municipio viven aproximadamente el 22% de la población. En esta se asienta dos núcleos urbanos fundamentales y son Güira de Melena y El Gabriel. La población rural se caracteriza por agruparse en asentamientos pequeños y al Sur viven solo el 3% del total de la población municipal, por lo que está prácticamente despoblada por sus malas condiciones naturales, destacándose una población rural con dos asentamientos y son Playa Cajío en la costa y el pequeño asentamiento La Boca.

Categoría: Trámites

Creado: Viernes, 24 Abril 2020 09:06 - Última actualización: Martes, 26 Mayo 2020 08:49

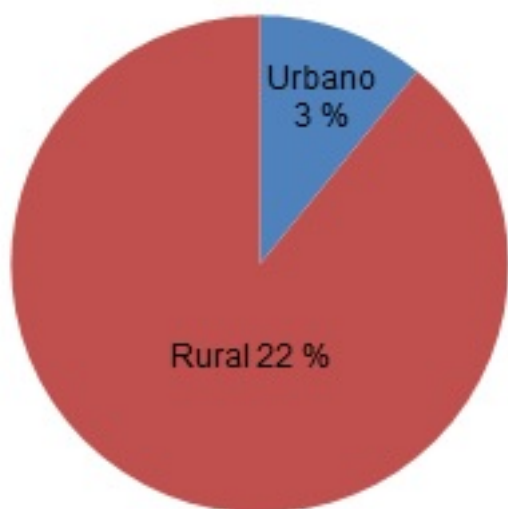
Escrito por Administrador

Visto: 127



**Fig 2. Güira de Melena. Consejos Populares**

De los 25 Asentamientos Humanos que mencionamos anteriormente conforman el municipio, 3 son urbanos y 22 rurales, se representa a continuación su proporción por zonas (Gráfico No.1).



**Gráfico No.1 Güira de Melena. Porcentaje de asentamientos por zonas, CPV 2012**

~~Según datos del Censo de Población y Viviendas (CPV) 2012, el 97,4% de los habitantes del territorio residen en asentamientos concentrados, sólo el 2,6% lo hace de forma dispersa.~~

La población del municipio de Güira de Melena alcanzó en el año 2018 los 39 964 habitantes, de los cuales el 71,42 reside en zonas urbanas y el 28,58 lo hace en zonas rurales lo cual se ve representado en este período que se analiza. (Gráfico No.2).

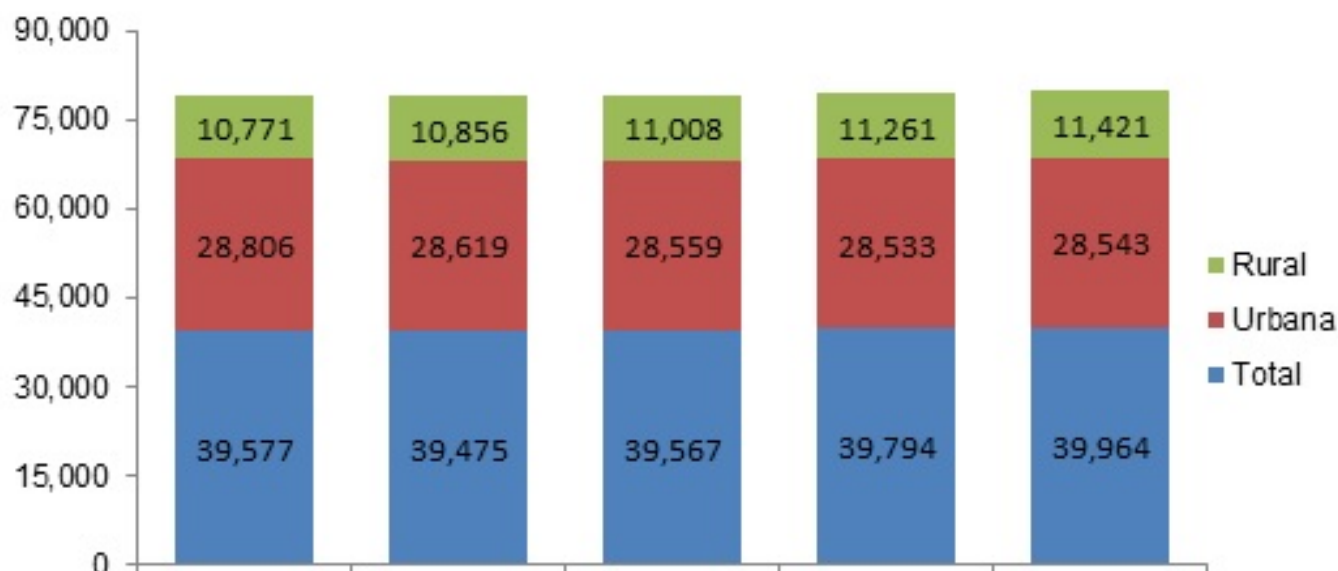
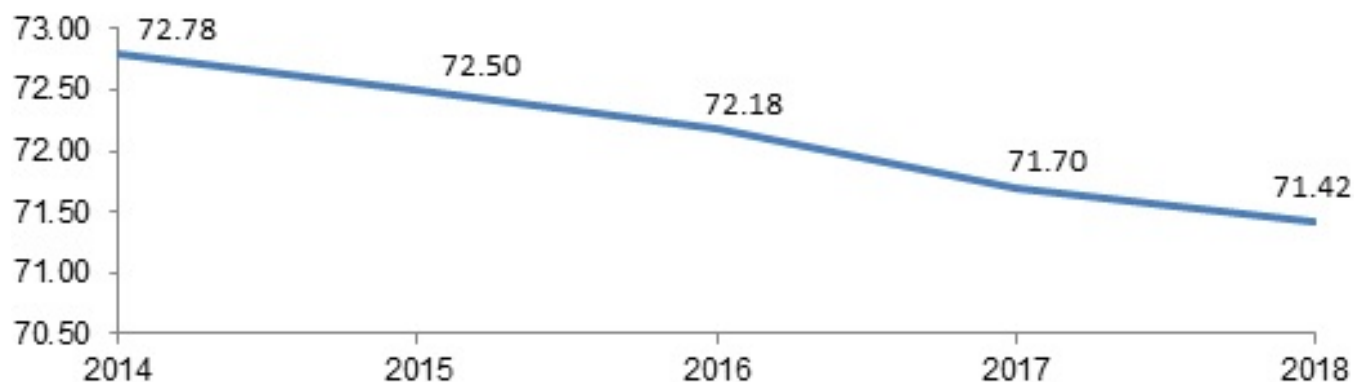


Gráfico No. 2 Güira de Melena. Población por Zonas, años 2014-2018

Pueden utilizarse numerosas medidas para analizar la distribución espacial de la población, pero entre ellas las más destacadas son el Grado de Urbanización y la Densidad de Población.

Desde el punto de vista demográfico, la urbanización es el aumento de la proporción de población residiendo en las áreas urbanas con respecto a la población total. Mientras el resultado sea mayor significa que la mayoría de la población vive en zonas urbanas.

El grado de Urbanización para el período 2014-2018 se ha mantenido con valores similares, así lo demuestra el (Gráfico No. 3)



~~Gráfico No. 3 Güira de Melena. Grado de Urbanización, 2014-2018~~

La Densidad de Población de un territorio se mide por un cálculo, dividiendo su número de habitantes entre la superficie del área respectiva en kilómetros cuadrado, lo que expresa la cantidad promedio de habitantes existente por Km<sup>2</sup> (Gráfico No. 4). Siendo el municipio Güira de Melena uno de los de menor densidad en la provincia.



Gráfico No. 4 Güira de Melena. Densidad de Población, 2014-2018

### Estructura de la población:

La composición o estructura de la población es su agrupación y estudio sobre la base de la presencia o ausencia de uno o más atributos o características tales como sexo, edad, nivel de escolaridad, situación ocupacional, etc. De estas categorías en las que es posible estudiar toda la población, la edad y el sexo constituyen las características demográficas más importantes.

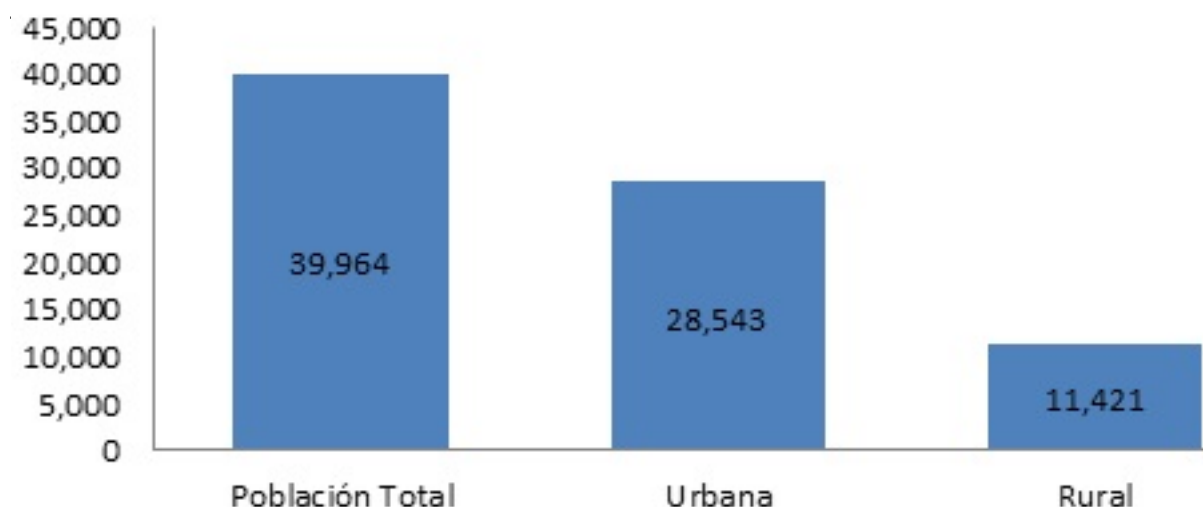
La población del municipio Güira de Melena representa al cierre del 2018 el 7,8 % de la población de la provincia de Artemisa. La mayoría de la población del municipio es urbana como se ve representada a continuación. (Gráfico No.5)

Categoría: Trámites

Creado: Viernes, 24 Abril 2020 09:06 - Última actualización: Martes, 26 Mayo 2020 08:49

Escrito por Administrador

Visto: 127



**Gráfico No. 5 Güira de Melena. Población por Zonas, año 2018**

Un análisis de la estructura de la población por edad y sexo del municipio Güira de Melena para el año 2018 denota como en el primer grupo por edad masculina se ve más representada debido a que nacen más hombres, la mayor población está concentrada en los grupos de edad de 45-49, las mujeres sobreviven más.

La población del municipio Güira de Melena al cierre del año 2018 estuvo representada por más hombres que mujeres como se puede observar en el siguiente gráfico (Gráfico No. 6); no siendo así en los grupos de edades a partir de 50-54 en adelante donde se nota una gran superioridad de mujeres con respecto a los hombres.

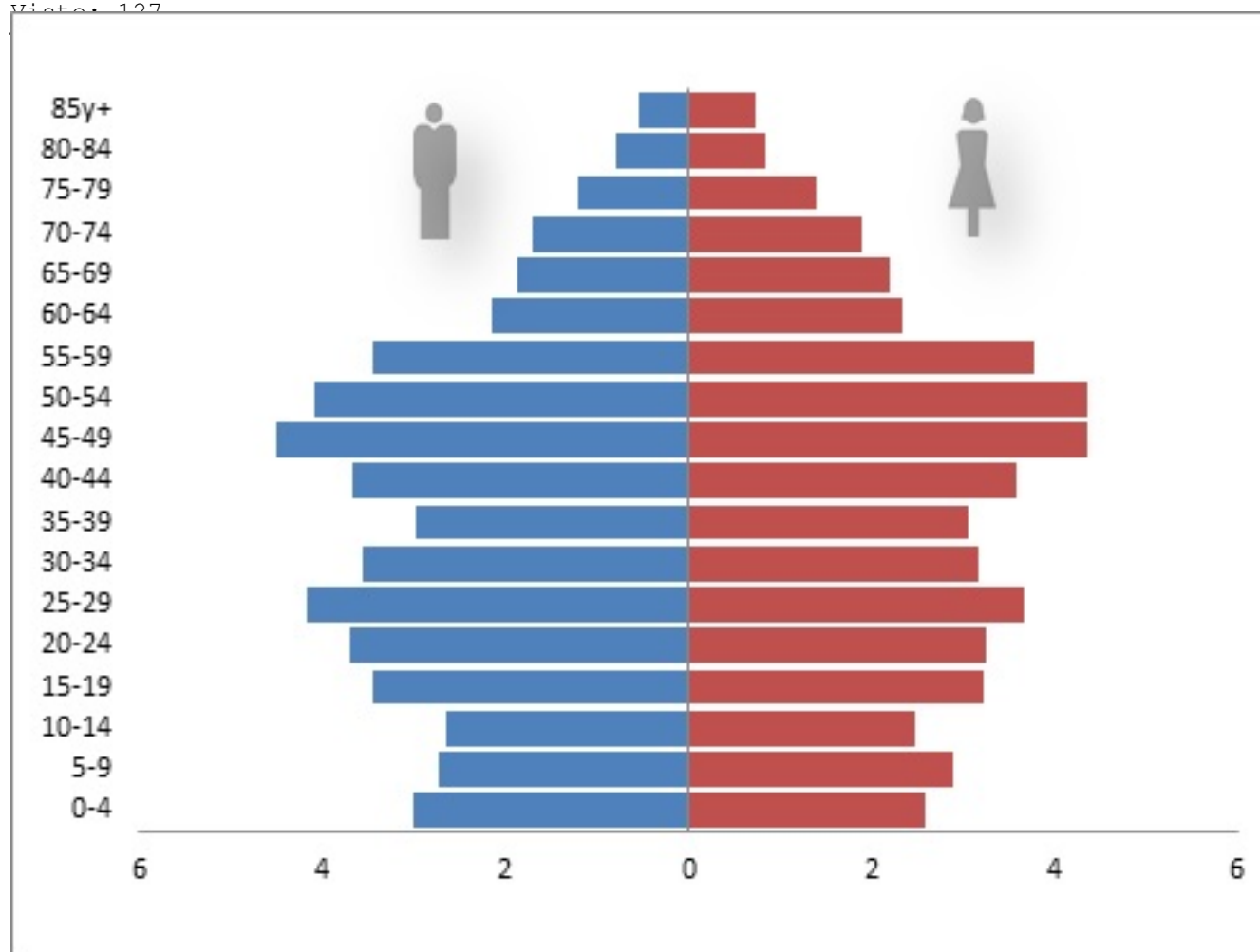


Gráfico No. 6 Güira de Melena. Estructura de la Población por Edad y Sexo, año 2018

## Resumen:

El municipio de Güira de Melena :

- Fue fundado en 1878.
- Está constituida por 25 Asentamientos Humanos, 3 son urbanos y 22 rurales.
- Güira de Melena es un municipio de la provincia de Artemisa, los límites del Municipio están al Norte con el Municipio San Antonio de los Baños; al Sur con el Golfo de Batabanó y el Mar Caribe; al Este con el Municipio Quivicán de la Provincia Mayabeque y al Oeste con el Municipio Alquizar.
- Güira de Melena se encuentra en el extremo sudeste de la Provincia Artemisa en la República de Cuba, con una extensión superficial de 197,9 km<sup>2</sup>; a sus habitantes se les conoce con el gentilicio de güireños
- La población del municipio de Güira de Melena alcanzó en el año 2016 los 39 567 habitantes, de los cuales el 72,18 reside en zonas urbanas y el 27,82 lo hace en zonas rurales.

Categoría: Trámites

Creado: Viernes, 24 Abril 2020 09:06 - Última actualización: Martes, 26 Mayo 2020 08:49

Escrito por Administrador

Visto: 127

- ~~• El 97,3% de la población reside en asentamientos concentrados, sólo el 6,3% lo hace en asentamientos dispersos.~~
- La población del municipio Güira de Melena representa al cierre del 2016 el 7,8 % de la población de la provincia de Artemisa. La mayoría de la población del municipio es urbana.
- El Grado de Urbanización en Guira se ha mantenido con muy poco cambio en el período 2012-2016 oscilando entre el 72,5 por ciento y el 72,1 por ciento.
- Según consta en los datos levantados del Censo de Población y Viviendas del 2012 en cuanto a la estructura de la población por color de la piel del municipio Güira de Melena se declara mayoritariamente blanca representando el 81,7 de la población total. En el caso de la población de color de piel negra está representada por un 6,3 de la población total y la población mestiza con un 12,0 representa la población más baja de este tipo en los municipios que conforman la provincia.
- La Tasa Bruta de Mortalidad, que expresa la magnitud que alcanzan los fallecimientos con relación a la población total, arrojó que en el año 2016 por cada mil habitantes ocurrieron 9,6 fallecimientos.